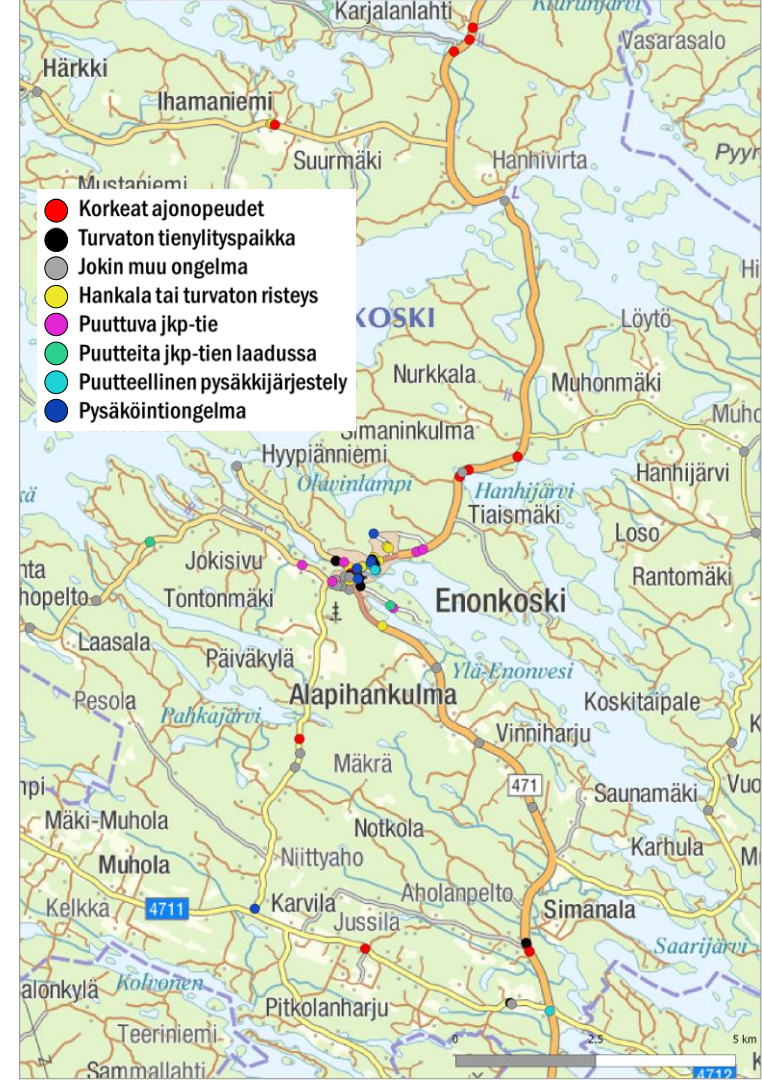


Enonkosken liikenneturvallisuussuunnitelma: Asukaskyselyn esittelykalvot

15.8.2018

Asukaskysely lyhyesti 1/2

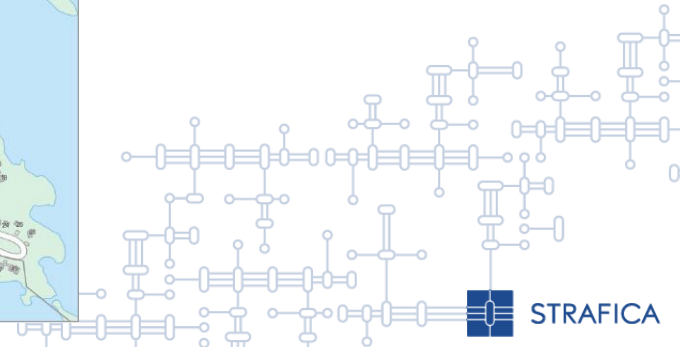
- Asukaskysely toteutettiin 6.6.–29.7.2018 välisenä aikana.
- Kartalle osoitettuja vaaranpaikkoja merkittiin noin 90 kpl.
- Tuloksiin voi tutustua nettikartan avulla:
<http://apps.strafica.fi/karpalo/tulokset/enosavo>



Asukaskysely lyhyesti 2/2

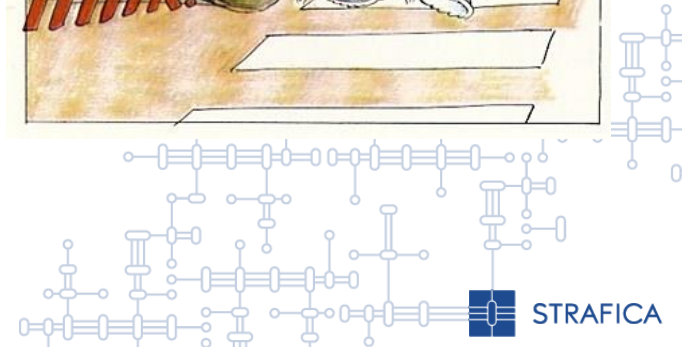


- Korkeat ajonopeudet
- Turvaton tienylityspaikka
- Jokin muu ongelma
- Hankala tai turvaton risteys
- Puuttuva jkp-tie
- Puutteita jkp-tien laadussa
- Puutteellinen pysäkkijärjestely
- Pysäköintiongelma



Karttavastausten jakautuminen

1. Jokin muu ongelma **27 %**
2. Hankala tai turvaton risteys **22 %**
3. Korkeat ajonopeudet **15 %**
4. Turvaton tienylityspaikka **13 %**
5. Puuttuva kävely- tai pyörätieyhteys **9 %**
6. Pysäköintiongelma (autot, mopot, pyörät) **8 %**
7. Puutteita kävely- tai pyöriteiden laadussa tai kunnossapidossa **3 %**
8. Puutteellinen pysäkkijärjestely tai -yhteys **2 %**



Enonkosken eniten kommentoidut kohteet ja ongelmat

1) Mt 471 (Enonkoskentie), keskustan kohdan suojatiet <https://goo.gl/maps/At7SVPUFbJR2>

– Heikot näkemät, turvattomat suojatiet

2) Mt 471 (Enonkoskentie), Salen ja Säästötien liittymät <https://goo.gl/maps/W27GTCR6Rps>

– Heikot näkemät, turvattomat liittymät

3) Mt 15387 (Hyypiänniementie) / Laiduntie liittymä

– Heikot näkemät, turvaton tienylitys

4) Metsätie, palvelutalon kohta

– Pysäköintiongelma

*Kohteet
esitetty
teemoittain
kartalla
seuraavalla
sivuilla*

